

PANORAMA SOCIODEMOGRÁFICO DE MÉXICO

2025

GUANAJUATO

INEGI

ENCUESTA INTERCENSAL 2025

Instituto Nacional de Estadística y Geografía

Panorama sociodemográfico de Guanajuato

Encuesta Intercensal 2025

EIC

INEGI

Obras complementarias publicadas por el INEGI sobre el tema:
Panorama sociodemográfico de Guanajuato 2015.

Catalogación en la fuente INEGI:

304.601072 Encuesta Intercensal (2025).
Panorama sociodemográfico de Guanajuato : Encuesta Intercensal 2025 : EIC / Instituto Nacional de Estadística y Geografía.-- México : INEGI, c2026.

115 p.

1. Población - Guanajuato - Encuestas. 2. Vivienda - Guanajuato - Encuestas. I. Instituto Nacional de Estadística y Geografía (México).

Conociendo México

800 111 4634
www.inegi.org.mx
atencion.usuarios@inegi.org.mx

Registro en trámite
2026, Instituto Nacional de Estadística y Geografía
Edificio Sede
Avenida Héroe de Nacozari Sur 2301
Fraccionamiento Jardines del Parque, 20276, Aguascalientes,
Aguascalientes, Aguascalientes, entre la calle INEGI,
Avenida del Lago y Avenida Paseo de las Garzas.

PRESENTACIÓN

El **Instituto Nacional de Estadística y Geografía (INEGI),** en cumplimiento de las atribuciones que le confiere la Ley del Sistema Nacional de Información Estadística y Geográfica (LSNIEG), y con el propósito de actualizar las estadísticas sociodemográficas a mitad del periodo entre los censos de 2020 y 2030, realizó la Encuesta Intercensal 2025 (EIC 2025), cuyo objetivo es generar información estadística que proporcione estimaciones sobre el volumen, la composición y la distribución de la población y las viviendas particulares habitadas en el territorio nacional, así como sobre sus principales características.

Los resultados de la EIC 2025 representan un insumo fundamental para la elaboración y evaluación de los planes, programas y políticas de la administración pública en los tres niveles de gobierno.

En este marco, el INEGI presenta el **Panorama sociodemográfico de Guanajuato 2025,** que integra, a manera de síntesis, datos relevantes sobre las características demográficas, sociales y económicas de la población y las viviendas particulares habitadas. Con la entrega de esta publicación, el **Instituto** pone a disposición de la sociedad, un vistazo general de la información recopilada en el territorio estatal, desagregada por municipio.

Es importante señalar que, al tratarse de una encuesta por muestreo probabilístico, los datos presentados corresponden a estimaciones de los valores poblacionales y tienen asociados estadísticos de precisión y niveles de confianza, los cuales deben ser considerados por las personas usuarias en la interpretación de la información.

Agradecemos a la sociedad su participación en la Encuesta Intercensal 2025 y la invitamos a consultar la totalidad de la información generada en este proyecto, la cual está disponible en el sitio oficial del INEGI: **https://www.inegi.org.mx.**

LISTA DE INDICADORES

COMPOSICIÓN POR EDAD Y SEXO

- Población total
  - Porcentaje de la población
- Relación hombres-mujeres
- Edad mediana
- Porcentaje de hombres
- Porcentaje de mujeres
- Pirámide poblacional

TERRITORIO

- Total de localidades habitadas
- Superficie
  - Porcentaje de la superficie
- Densidad de población

VIVIENDA

- Total de viviendas particulares habitadas
  - Porcentaje de las viviendas particulares habitadas
- Promedio de ocupantes por vivienda
- Promedio de ocupantes por cuarto
- Situación de la vivienda
- Viviendas con materiales de construcción precarios en paredes
- Viviendas con materiales de construcción precarios en techos
- Viviendas con piso de tierra
- Viviendas que cocinan con leña o carbón
- Disponibilidad de servicios y equipamiento
  - Energía eléctrica
  - Agua entubada
  - Drenaje
  - Servicio sanitario
  - Tinaco
  - Cisterna o aljibe
- Disponibilidad de bienes
  - Lavadora
  - Refrigerador
  - Automóvil
  - Motocicleta
  - Bicicleta
  - Panel solar
  - Calentador solar
- Disponibilidad de TIC
  - Computadora
  - Internet
  - Línea telefónica fija
  - Teléfono celular
  - Televisor
  - Televisión de paga

MIGRACIÓN

- Población de 5 años y más con lugar de residencia en octubre de 2020 distinto al actual

DISCAPACIDAD Y CONDICIÓN MENTAL

- Población con alguna discapacidad
- Población con alguna discapacidad por grupos de edad
- Población con algún problema o condición mental

SITUACIÓN CONYUGAL

- Población de 12 años y más según situación conyugal

FECUNDIDAD Y MORTALIDAD

- Promedio de hijos o hijas nacidas vivas de mujeres de 15 a 49 años
- Porcentaje de hijos o hijas fallecidas de mujeres de 15 a 49 años

SERVICIOS DE SALUD

- Población afiliada a servicios de salud
- Población afiliada o con reconocimiento del acceso a servicios de salud
- Población afiliada a servicios de salud por institución de afiliación

ETNICIDAD

- Población de 3 años y más que habla alguna lengua indígena
- Lengua indígena más frecuente
- Población que se considera indígena
- Población que se considera afromexicana negra o afrodescendiente

CARACTERÍSTICAS ECONÓMICAS

- Población de 12 años y más económicamente activa (PEA)
- Población de 12 años y más económicamente activa (PEA) según sexo
- Población de 12 años y más económicamente activa (PEA) ocupada
- Población de 12 años y más no económicamente activa (PNEA)
- Población de 12 años y más no económicamente activa (PNEA) según situación de inactividad económica

CARACTERÍSTICAS EDUCATIVAS

- Población de 15 años y más según nivel de escolaridad
- Tasa de alfabetización de la población de 15 años y más
- Asistencia escolar por grupos de edad

MAPA DE GUANAJUATO

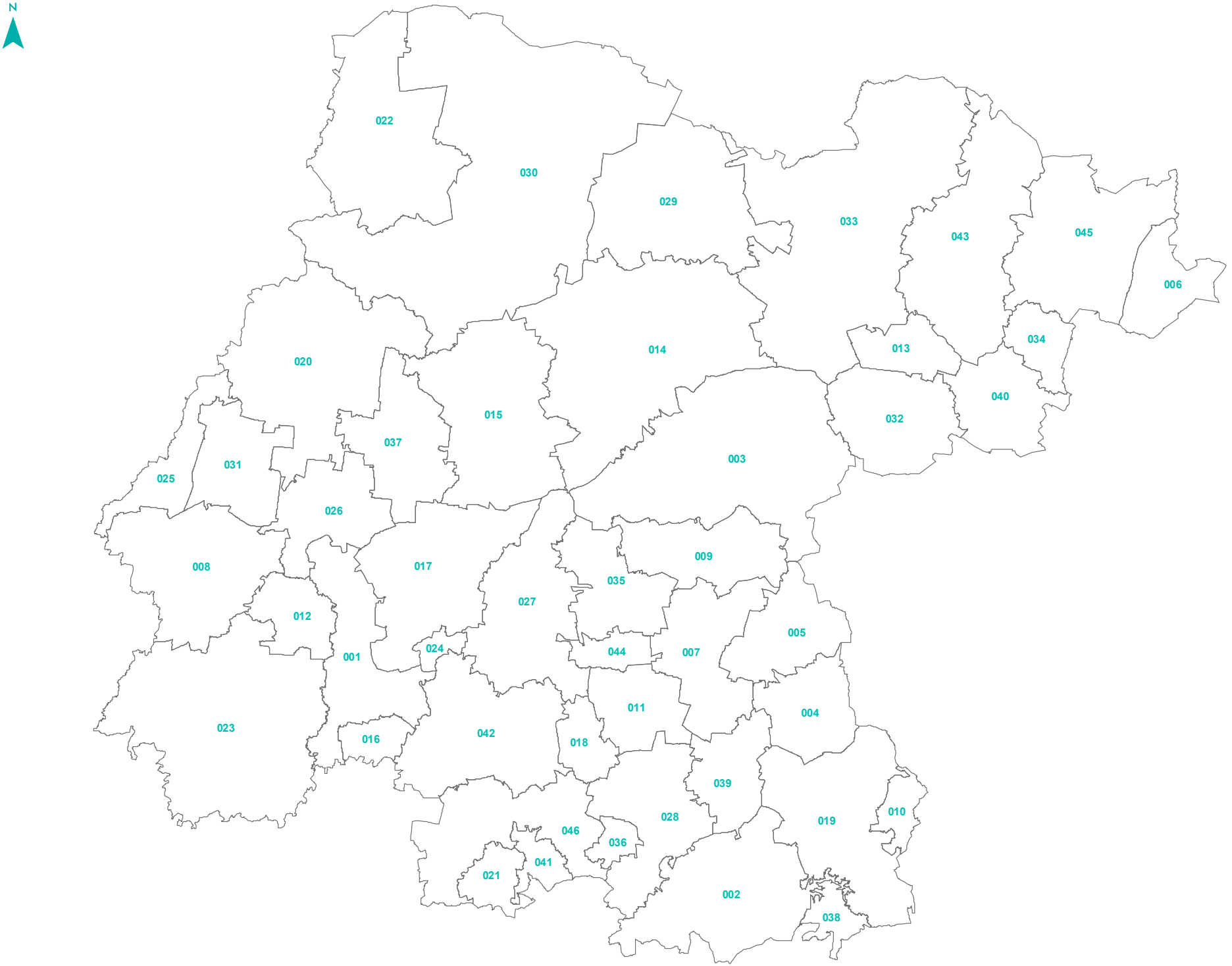

INEGI. Panorama sociodemográfico de Guanajuato. Encuesta Intercensal 2025. EIC. 2026

COMPOSICIÓN POR EDAD Y SEXO

Población total **51 157**
Representa el 0.8 % de la población estatal.

Relación hombres-mujeres **87.5**
Existen 87 hombres por cada 100 mujeres.

Edad mediana **32**
La mitad de la población tiene 32 años o menos.

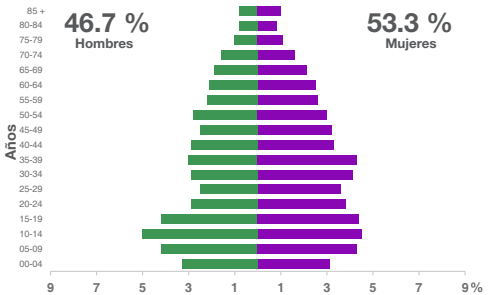

TERRITORIO

Localidades habitadas **171**

Superficie total (km²) **883.1**
Representa el 2.9 % del territorio estatal.

Densidad de población (hab./km²) **57.9**

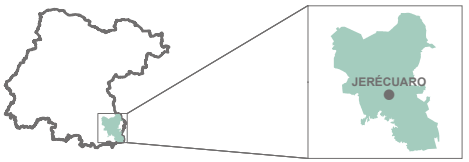

VIVIENDA

Total de viviendas particulares habitadas **15 693**
Representa el 0.9 % del total estatal.

Promedio de ocupantes por vivienda **3.3**

Promedio de ocupantes por cuarto **0.9**

Situación de la vivienda

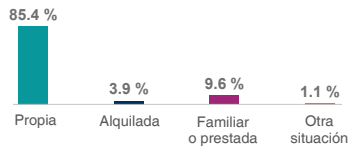

Viviendas con materiales de construcción precarios

En paredes	En techos	Piso de tierra
0.3 %	0.2 %	0.5 %

Viviendas que cocinan con leña o carbón **12.5 %**

Disponibilidad de servicios y equipamiento

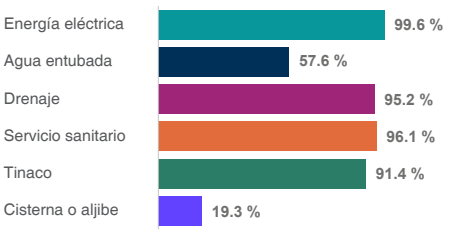

Disponibilidad de bienes

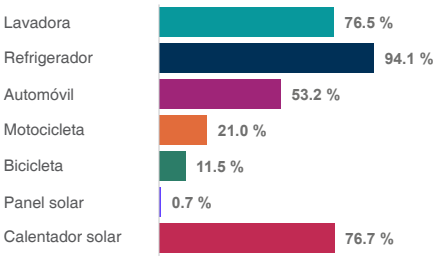

Disponibilidad de TIC

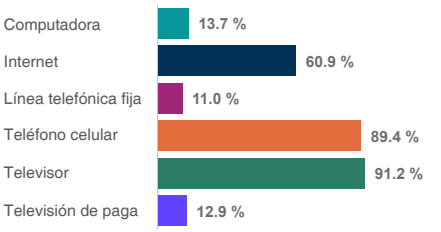

MIGRACIÓN

Población de 5 años y más con lugar de residencia en octubre de 2020 distinto al actual **2.5 %**

DISCAPACIDAD Y CONDICIÓN MENTAL

Población con alguna discapacidad **7.3 %**

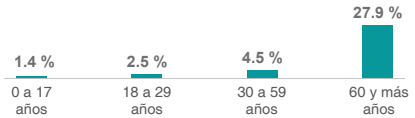

Población con algún problema o condición mental **0.8 %**

SITUACIÓN CONYUGAL

Población de 12 años y más según situación conyugal

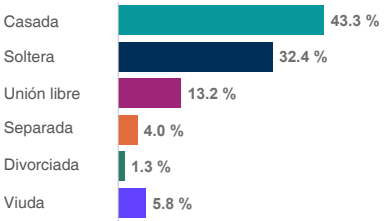

FECUNDIDAD Y MORTALIDAD

Promedio de hijos o hijas nacidas vivas de mujeres de 15 a 49 años **1.4**

Porcentaje de hijos o hijas fallecidas de mujeres de 15 a 49 años **2.0 %**

SERVICIOS DE SALUD

Población afiliada (Incluye afiliaciones múltiples) **58.0 %**

Población afiliada o con reconocimiento del acceso **94.0 %**

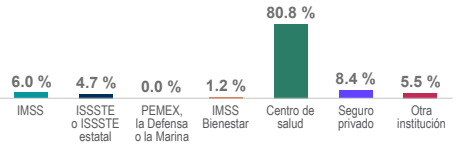

ETNICIDAD

Población de 3 años y más que habla alguna lengua indígena **0.1 %**

Lengua indígena más frecuente Tepehua **33.3 %**

Población que se considera indígena **7.2 %**

Población que se considera afromexicana negra o afrodescendiente **0.6 %**

CARACTERÍSTICAS ECONÓMICAS

Población de 12 años y más económicamente activa (PEA) **45.7 %**

Población de 12 años y más no económicamente activa (PNEA) **54.0 %**

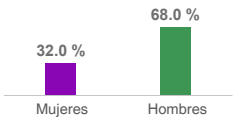

Porcentaje de la PEA ocupada **95.8 %**

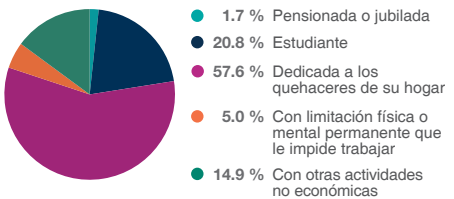

CARACTERÍSTICAS EDUCATIVAS

Población de 15 años y más según nivel de escolaridad

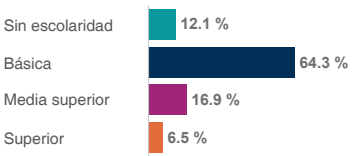

Tasa de alfabetización de la población de 15 años y más **89.6 %**

Asistencia escolar

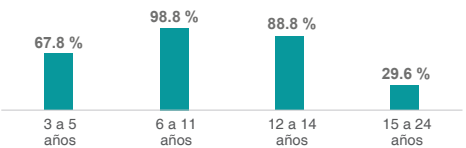

Nota: Consulte las estadísticas de precisión y confianza en www.inegi.org.mx.